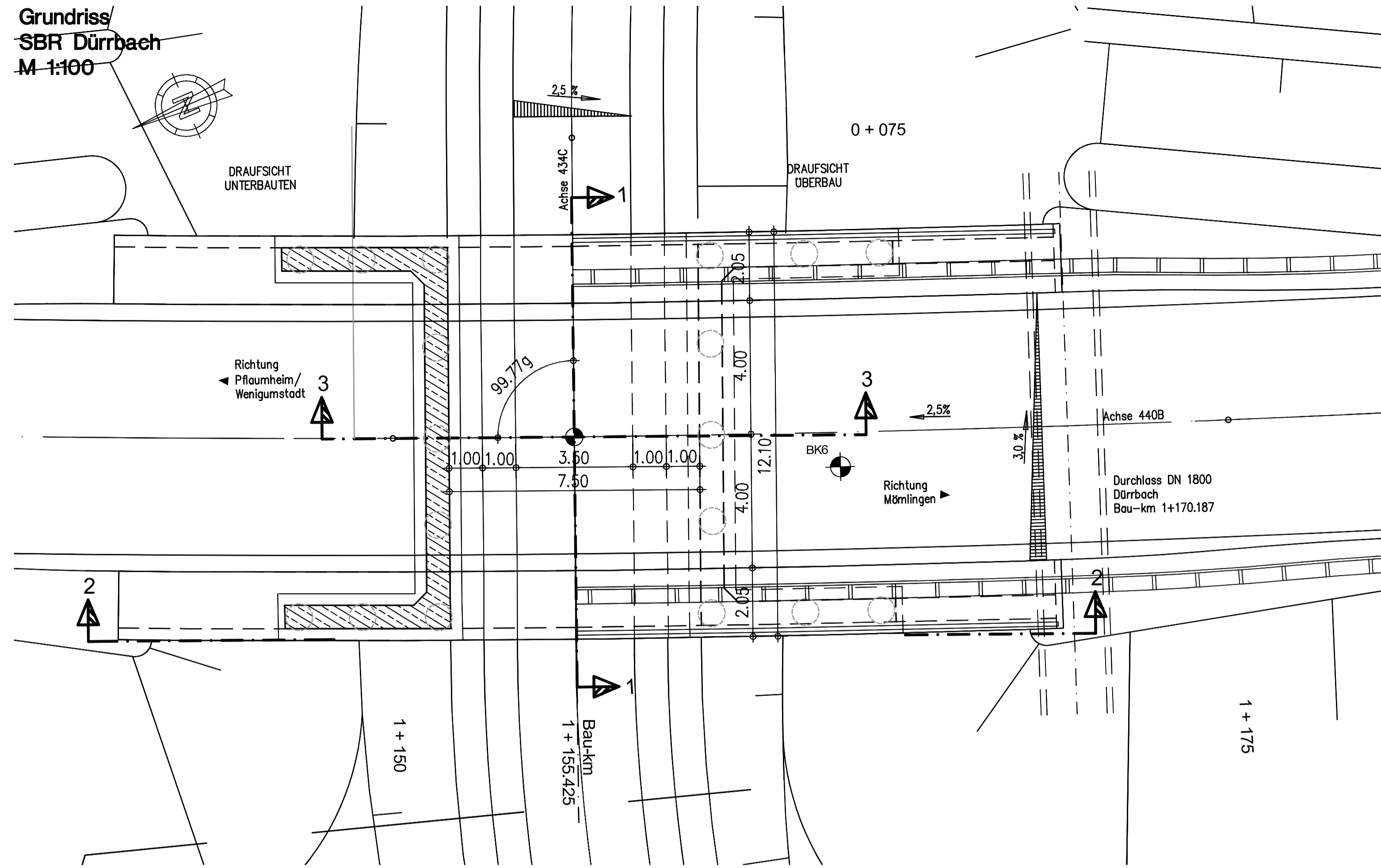
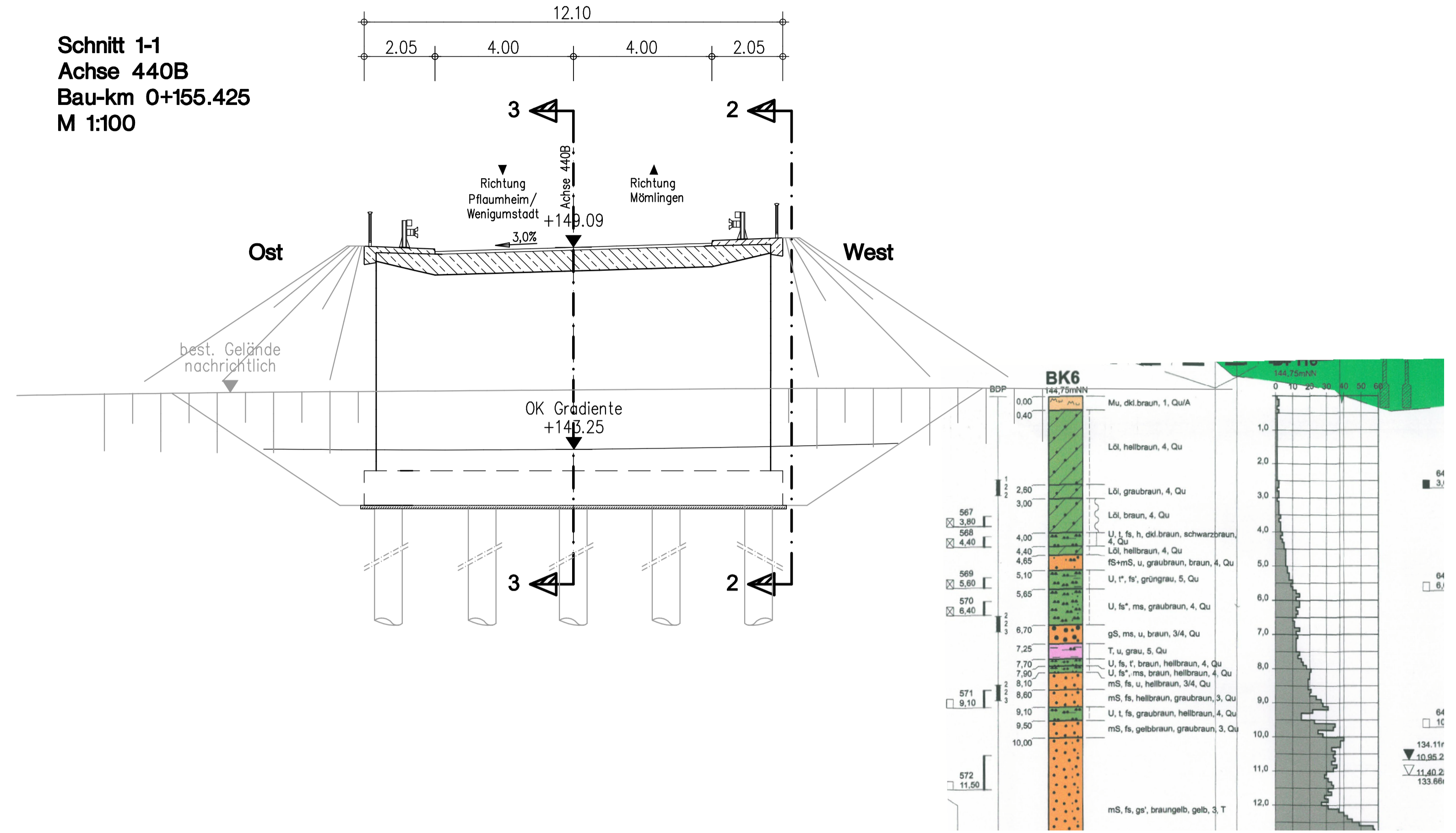


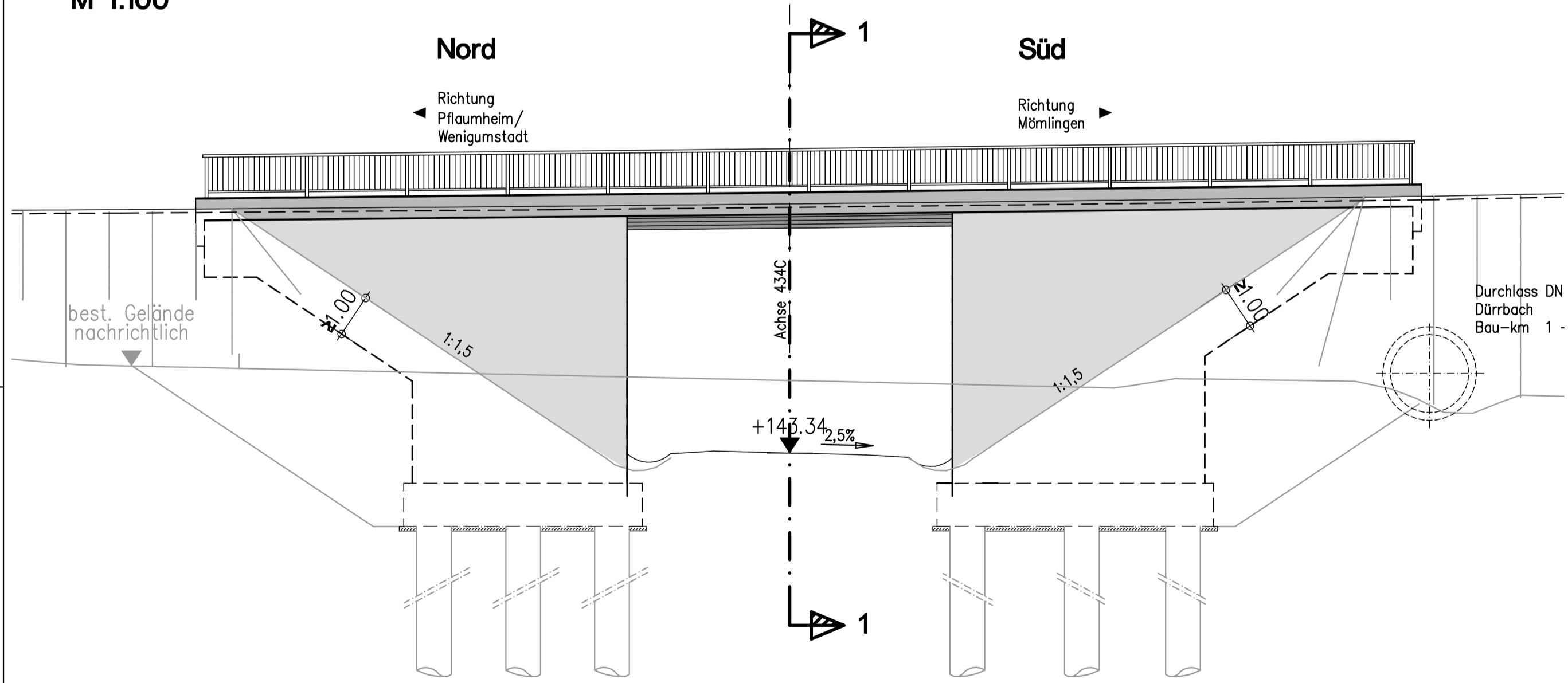
Grundriss  
SBR Dürrbach  
M 1:100



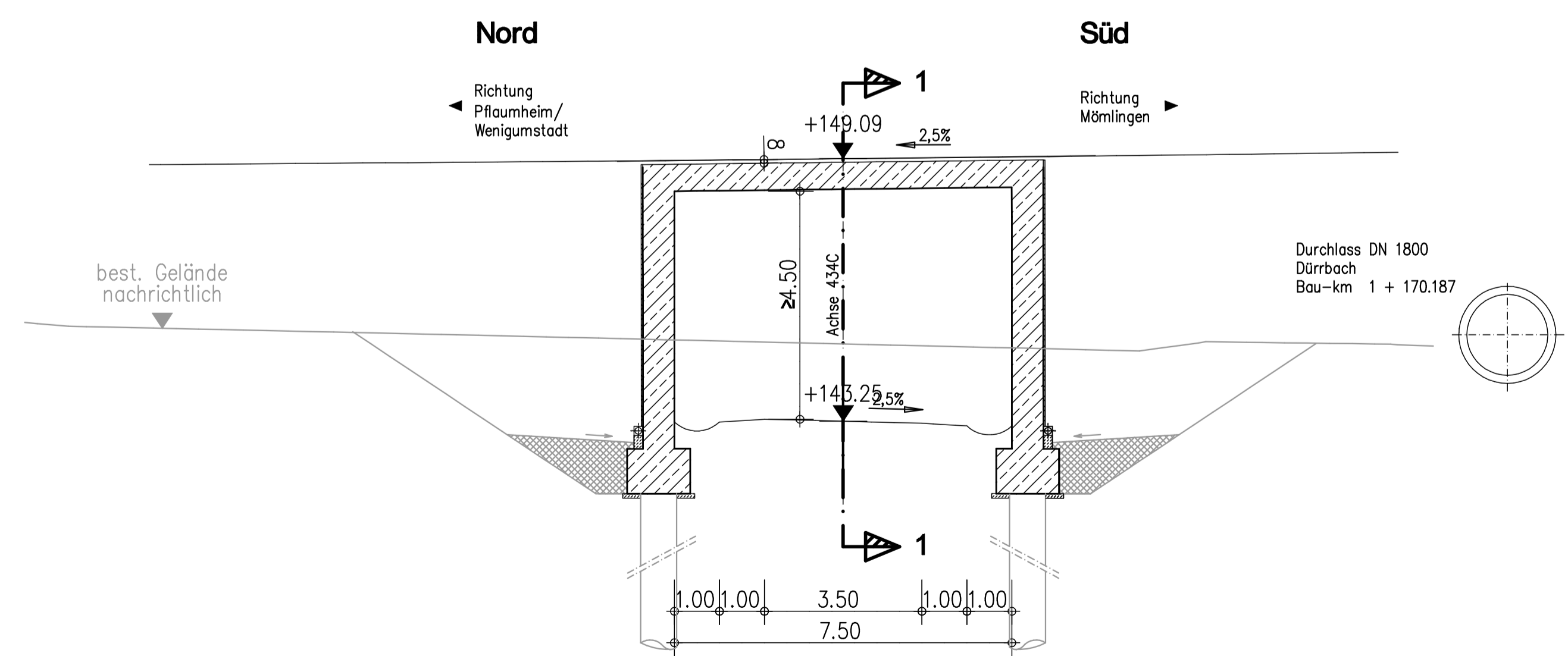
Schnitt 1-1  
Achse 440B  
Bau-km 0+155.425  
M 1:100



Ansicht 2-2  
Achse 434C  
Bau-km 0+060.046  
M 1:100



Schnitt 3-3  
Achse 434C  
Bau-km 0+066.046  
M 1:100



<b>OBERMEYER</b> PLANEN + BERATEN GmbH		Weißburger Straße 20-22 63739 Aschaffenburg Tel. 0521/38567-0	Projekt: 16414 Plan Nr.: Datei-Name:
Bereitet im Auftrag des Landratsamtes Aschaffenburg Aschaffenburg, im September 2012			
Nr.	Art der Änderung	Datum	Name
Landratsamt Aschaffenburg Kreisstraßenverwaltung		Unterlage: 10 Blatt Nr.: 2	
<b>PLANFESTSTELLUNG</b>		Datum: 10.12 gezeichnet: Albert geprüft: Eisert Reg. Nr.: 18/12	
Markt Großostheim OT Pflaumheim Ortsumgebung Kreisstraße AB 1/AB 3		Bauvermerk: skizze BW 2 Brücke AB 1/AB 3 westl. v. Pflaumheim	1:100
Aufgestellt: Aschaffenburg, den 11.01.2013 Landratsamt Aschaffenburg Dr. Norbert Schupp, Verwaltungsdirektor		Aufgestellt:	

Unterlage 10 Blatt 2 wird ersetzt durch Unterlage 10 Blatt 1-E